




Mapa stref obciążenia wiatrem wg PN EN 1991-1-4



	Strefa I
	Strefa II
	Strefa III

Strefa	H m n.p.m	V _k m/s
I (III ≤ 300m n.p.m)	≤ 300	22
I (III ≤ 550m n.p.m)	≤ 500	25
II (III ≤ 600m n.p.m)	≤ 600	26
III	≤ 950	30

V_k - charakterystyczna prędkość wiatru (średnia dziesięciominutowa prędkość wiatru na wysokości 10m nad poziomem gruntu w terenie otwartym)